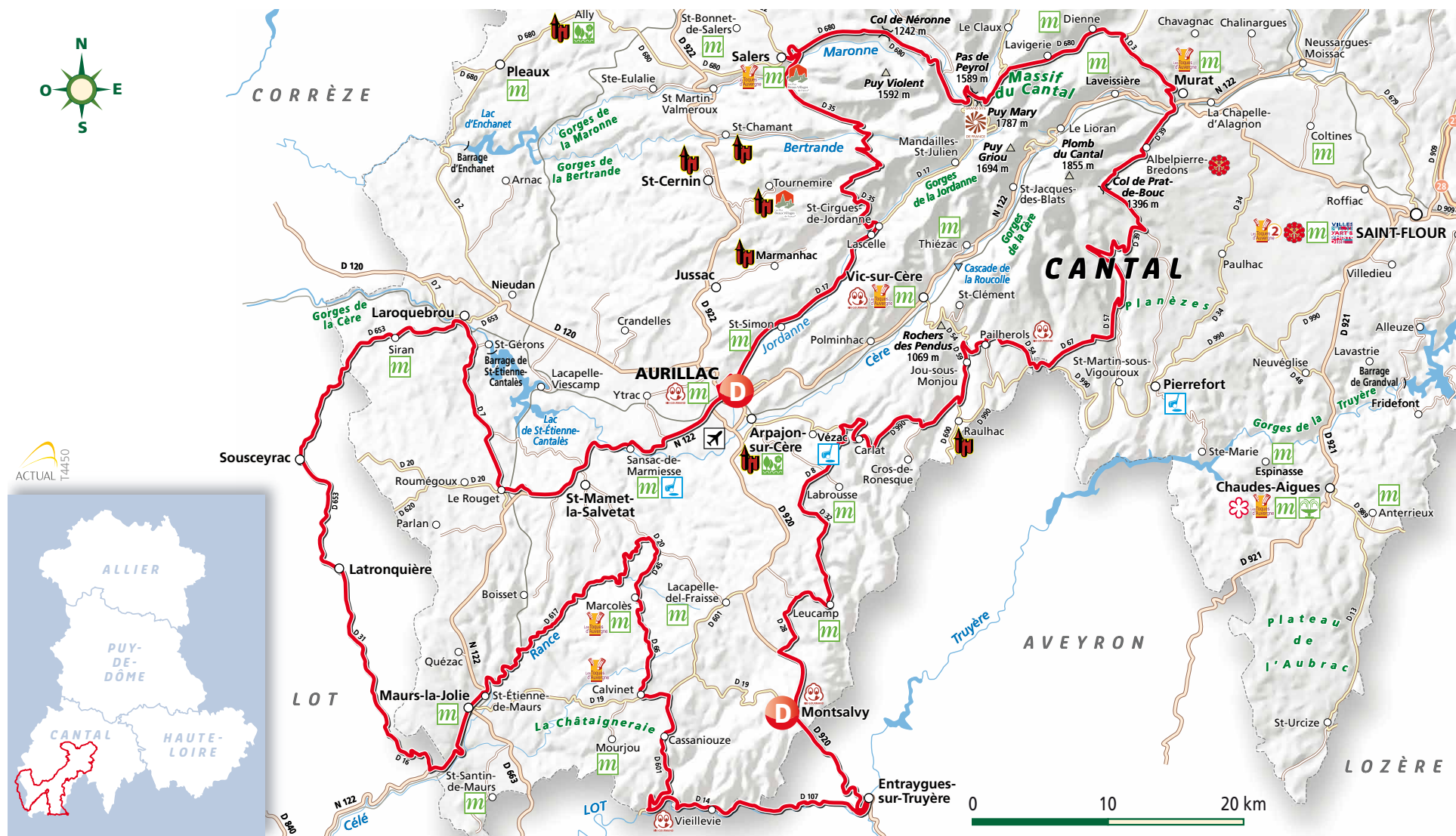


LA ROUTE DES PLUS BEAUX VILLAGES CANTALIENS

Départ / Arrivée > Aurillac (15) - Distance > 378 km - Durée > 2 jours



IL EST TEMPS DE REPARTIR EN VOYAGE

www.auvergne-moto.fr



Commune CUMUL	AU CARREFOUR	SUIVRE	Commune CUMUL	AU CARREFOUR	SUIVRE
À : <i>Aurillac</i> KM 0.0		AUTRES DIRECTIONS (TOUTES DIRECTIONS) N122 MONTAUBAN sur 21,8 km Aurillac	À la sortie de : <i>St-Etienne-de-Maurs</i> KM 99.3		D617 AURILLAC sur 1 km
À proximité de : <i>Mezermont</i> KM 21.8		D20 LE ROUGET D20 LAROQUEBROU sur 17,3 km Le Rouget	À la sortie de : <i>St-Etienne-de-Maurs</i> KM 100.3		D617 AURILLAC sur 24,5 km Vallée de la Rance
À : <i>Laroquebrou</i> KM 39.1		D653 SOUSCEYRAC D653 LATRONQUIÈRE sur 31,7 km Laroquebrou	À : <i>L'enseigne</i> KM 124.8		D20 MARCOLÈS sur 5,5 km Marcolès
À : <i>Latronquière</i> KM 70.8		D31 BAGNAC s/ CÉLÉ sur 14,1 km	À l'entrée de : <i>Marcolès</i> KM 130.3		D66 LACAPPELLE DEL F. sur 6,2 km
À : <i>La Curade</i> KM 84.9		D16 BAGNAC s/ CÉLÉ N122 MAURS sur 12,3 km	À l'entrée de : <i>Bramaire</i> KM 136.5		D20 CONQUES sur 19,2 km
À : <i>Maurs</i> KM 97.2		N122 AURILLAC sur 2,1 km Maurs	À : <i>La Rigaldie</i> KM 156.0		D141 ENTRAYGUES D920 MONTVALVY sur 33 km Vallée du Lot / Montsalvy

LA ROUTE DES PLUS BEAUX VILLAGES CANTALIENS / Cantal / 1 sur 2

Téléchargement gratuit sur www.auvergne-moto.fr
Ne peut être vendu, conformément aux Conditions Générales d'Utilisation.

DÉPART > Aurillac (15)
P Conseil Général du Cantal
ARRIVÉE > Montsalvy (15)

DISTANCE > 189 km
DURÉE > 3h / 6h 🌞

Salers, Aurillac, Murat aux abords des monts du Cantal, puis la Châtaigneraie cantalienne, La Roquebrou, Marcolès, Maurs, Montsalvy à la frontière du Lot et de la Dordogne... autant de trésors vivants et exaltants entre belles pierres et clochers, à l'ombre d'une fontaine où il fait si bon s'arrêter. Prenez le temps de sentir, respirer, de faire les marchés et découvrir l'âme des habitants, de leurs ancêtres buronniers, pour mieux vous imprégner de ce décor authentique sublimé par l'histoire.

Téléchargement gratuit sur www.auvergne-moto.fr - Ne peut être vendu, conformément aux Conditions Générales d'Utilisation.

DÉPART > Aurillac (15)
P Conseil Général du Cantal
 ARRIVÉE > Montsalvy (15)
 DISTANCE > 189 km
 DURÉE > 3h / 6h 🌸

🌸 Aurillac

Chef-lieu du Cantal, Aurillac présente bien des intérêts touristiques, notamment au cœur de la ville historique joliment préservée. Traversée par le cours de la Jordanne, Aurillac regorge de quartiers colorés et de terrasses accueillantes. Les amateurs de produits auvergnats seront servis (fromageries, charcuteries, coutelleries, etc.), mais le mieux est encore de s'immerger dans son marché qui a lieu chaque samedi matin sur la place de l'Hôtel de Ville.

À voir : **Muséum des Volcans** : au sein du château de Saint-Etienne. Exposition permanente sur les volcans du Massif central. Ouvert toute l'année sauf le lundi, tous les jours en été. 04 71 48 07 00

Festivités : **Festival international du théâtre de rue** : 3^e semaine d'août. Incontournable ! Avec plus de 450 compagnies de passage, Aurillac devient la capitale européenne du théâtre de rue !

Les Européennes du goût et concours des « Goudots Gourmands » : 1^{er} ou 2^e week-end de juillet. Animations et dégustations de produits du terroir.

Office de tourisme d'Aurillac : 04 71 48 46 58

Ultra trail du puy Mary : mi juin - www.utpma.fr

🌸 Le Rouget

Une halte s'impose au bord du plan d'eau du Rouget où des espaces aménagés avec parcours de santé, aire de pique-niques et randonnée, vous attendent.

À voir : **marché de pays**, produits du terroir à découvrir - dimanche matin.

Activités : **les Bains du Rouget**, au cœur d'une nature profonde, découvrez un spa de caractère, site exceptionnel où plages, terrasses, Jacuzzi et sauna surplombent le lac. 04 71 43 04 30

Office de tourisme de la Châtaigneraie : 04 71 46 94 82

🌸 Laroquebrou

Cité médiévale située aux portes du midi, Laroquebrou a conservé son bourg surplombé par le château et ses maisons pittoresques. Située à l'entrée des gorges de la Cère, c'est le

paradis des pêcheurs à la mouche...

À voir : **Château de Laroquebrou**. Lors des visites en période estivale, ce château du XIII^e siècle, bien conservé, vous fera revivre aux temps des chevaliers et des châteaux forts. **Marché** : chaque vendredi matin.

Festivités : **Festival International de Boogie-Woogie**. 3 jours et 3 nuits de musique et de danse ininterrompues sur scène et dans les rues avec des musiciens de renommée internationale, début août. **Office du tourisme de la Châtaigneraie** : 04 71 46 94 82

🌸 Maurs

Également connue sous le nom de "petite Nice du Cantal", cette cité médiévale se situe aux portes de l'Aveyron et du Lot, et possède un riche patrimoine historique, culturel et naturel.

À voir : **Accordez-vous une pause bien-être**. La Châtaigneraie dispose d'un espace forme ouvert à tous : piscine couverte, sauna, hammam, Jacuzzi, salle de fitness, soins esthétiques, massages...

04 71 46 25 00

Marché : chaque jeudi matin, labellisé "Un des 100 marchés de France".

Festivités : **La nuit celtique (juillet)**, la **marche gourmande (fin juillet/ début août)**, les **rencontres des métiers de l'artisanat d'art (en octobre)**

Office du tourisme de la Châtaigneraie : 04 71 46 94 82

🌸 Vallée de la Rance

À la sortie de Maurs, la route sinueuse qui longe la rivière est un régal pour les amateurs de paysages bucoliques. Très bien revêtue sur une bonne vingtaine de km, elle fait le bonheur des cyclistes que vous croiserez sûrement en nombre. Petites pauses ombragées idéales pour un pique-nique ou une sieste au bord de La Rance...

🌸 Marcolès

Superbe village médiéval au cœur de la Châtaigneraie. Ses très belles façades en pierre et ses ruelles restaurées en font un site incontournable au charme très apprécié de ses visiteurs.

À voir : **Église Saint-Martin**. Construite au XV^e, cette église garde précieusement les reliques de Saint Martin. **Rochers de Faulat** : ces mégalithes naturels sont l'occasion d'une petite promenade... **Marché** : vendredi matin.

Festivités : **Les nuits de Marcolès (Fin juillet)**

Renseignements : 04 71 64 76 61

Léz'Arts de la Rue : échassiers, jongleurs, musiciens ou comédiens envahissent la cité médiévale (15 août).

Office du tourisme de la Châtaigneraie : 04 71 46 94 82

🌸 Vallée du Lot

Aux frontières du Cantal et de l'Aveyron, la route des gorges remonte le Lot jusqu'au village d'Entraygues. Un véritable plaisir pour les sens ! Baignades, descentes sportives en canoë ou rafting, laissez-vous porter par le courant au rythme de vos plaisirs. Sur la route, faites un petit détour par Le Fel, un très joli village à fleur de montagne où la vue sur la vallée est exceptionnelle.

Activités : **Canoë-kayak et rafting**. Sensations fortes garanties dans un décor de rêve.

ASV'OLT : 04 71 49 95 81

À proximité : **Conques et son patrimoine culturel religieux (grand site de Midi-Pyrénées)** ou **St-Parthem et la Maison de la rivière Olt**, un lieu où découvrir le patrimoine local et humain de la vallée du Lot. 05 65 64 13 22

🌸 Montsalvy

Du haut de son château, Montsalvy offre des points de vue variés sur les monts du Cantal et la vallée du Lot.

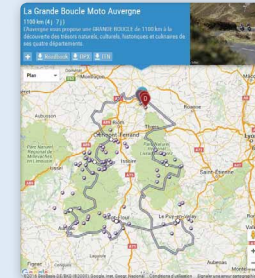
À voir : **Château de Montsalvy Puy de l'Arbre**. Point culminant, il offre une vue imprenable sur les monts du Cantal et les plateaux de l'Aubrac. **Marché** : producteurs fermiers locaux (jeudi matin).

Festivités : **La fête des paniers** : fin juillet.

Office du tourisme de la Châtaigneraie : 04 71 46 94 82

🏠 Hébergements

Réservez en ligne vos hébergements sur www.auvergne-moto.fr / rubrique « **Mon road-trip** »



À chaque étape, saisissez vos dates de séjour, sélectionnez vos hébergements à proximité de la boucle, et réservez-les en ligne.

🍴 Haltes gourmandes

1 **Le Champ des Vignes** - Cette table gourmande et renommée utilise les meilleurs produits «made in cantal». Aurillac - 04 71 48 07 81

Tables **Zé Komptoir** - Petit restaurant très convivial sur la place de l'hôtel de ville. Aurillac - 04 71 48 78 13

2 **Hôtel-Restaurant des Voyageurs** - Terroir et gastronomie sont servis généreusement dans des assiettes gourmandes. Le Rouget - 04 71 49 10 14

8 **L'Auberge de Concasty** - Adepte du slow food, Martine propose une cuisine raffinée uniquement sur réservation avec des menus changeant tous les jours. La demeure pour elle seule vaut le déplacement. Boisset - 04 71 62 21 16

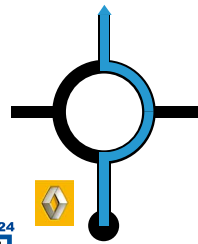

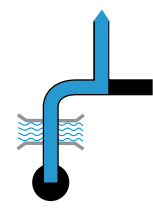
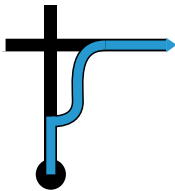
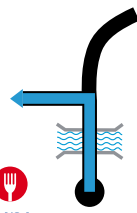

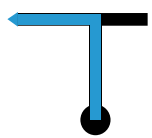


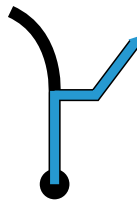


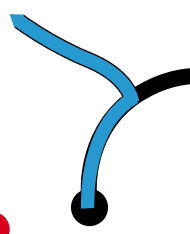



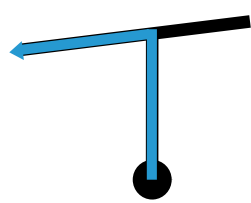
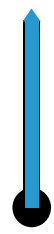

Au **rendez-vous des pêcheurs** - Au bord de la Rance, profitez du cadre reposant pour goûter la truite au lard... et aussi des casseroles à toutes heures. Boisset - 04 71 45 69 40

12 **Hôtel La Terrasse** - En bordure du Lot, une bonne adresse où les gourmets se retrouvent à l'ombre d'une terrasse agréable. Vieillevie - 04 71 49 94 00

Auberge fleurie - Une excellente adresse pour fin gourmet et épicuriens... Un incontournable en Châtaigneraie. Montsalvy - 04 71 49 20 02



1/2
 WE Plus beaux villages Cantaliens
 🌸

Commune CUMUL	AU CARREFOUR	SUIVRE	Commune CUMUL	AU CARREFOUR	SUIVRE
À : Montsalvy KM 0.0 1	 24/24  Montsalvy	D920 AURILLAC sur 5 km	À l'Auberge de Pont la Vieille KM 63.5 7		D57 BREZONS sur 9,6 km
À proximité de : Ladinhac KM 5.0 2		D28 LEUCAMP puis D28 TEISSIÈRES LES B. sur 15,3 km	À l'entrée de : Brezons KM 73.1 8	 24/24  Murat	D39 MURAT par Col de la Griffoul sur 27,3 km Vallée de Brezons / Belvédère de Vidèche / Prat de Bouc
À 1,5 km de : Teissières KM 20.3 3		D32 AURILLAC sur 2,7 km	À l'entrée de : Murat KM 100.4 9	 	D3 SALERS ↑ sur 8 km Murat
Au Lieu-dit : La Joyeuse KM 23.0 4		D32 CARLAT puis D990 RAULHAC sur 24,1 km	À proximité de : Dienne KM 108.4 10	 	D680 SALERS (Pas de Peyrol) sur 35 km Dienne Pas de Peyrol / Salers
Au Lieu-dit : Goul KM 47.1 5	 	D59 PAILHEROLS puis D54 LACAPELLE B. sur 14 km Pailherols	À : Salers KM 143.4 11	 	D35 FONTANGES puis D35 COL DE LEGAL sur 18 km
À : Lacapelle- Barrès KM 61.1 6		D990 PONT LA VIEILLE sur 2,4 km	Au : Col de Légal KM 161.4 12	 24/24  Murat	D35 AURILLAC puis Centre Ville sur 27,3 km St-Cirgue-de-Jordanne Lac des Graves / Aurillac

LA ROUTE DES PLUS BEAUX VILLAGES CANTALIENS / Cantal / 2 sur 2

- DÉPART > Montsalvy (15)
- ARRIVÉE > Aurillac (15)
- DISTANCE > 189 km
- DURÉE > 3h / 6h

Salers, Aurillac, Murat aux abords des monts du Cantal, puis la Chataigneraie cantalienne, La Roquebrou, Marcolès, Maurs, Montsalvy à la frontière du Lot et de la Dordogne... autant de trésors vivants et exaltants entre belles pierres et clochers, à l'ombre d'une fontaine où il fait si bon s'arrêter. Prenez le temps de sentir, respirer, de faire les marchés et découvrir l'âme des habitants, de leurs ancêtres buronniers, pour mieux vous imprégner de ce décor authentique sublimé par l'histoire.

Téléchargement gratuit sur www.auvergne-moto.fr - Ne peut être vendu, conformément aux Conditions Générales d'Utilisation.

DÉPART > Montsalvy (15)
P D920 - Garage Renault

ARRIVÉE > Aurillac (15)

DISTANCE > 189 km

DURÉE > 3h / 6h

🌿 Pailherols

À 1000 m d'altitude ce village de montagne est plein de charme et riche en découvertes. Il est notamment célèbre pour sa Fête des Fromages de Traditions qui attire chaque année de nombreux visiteurs (début juin).

🌿 Vallée de Brezons

Une de plus belles vallées glaciaires en auge d'Europe, selon Haroun Tazieff, célèbre volcanologue, pour sa forme en «U» bien prononcée. Une cinquantaine de sources forment le ruisseau «Brezons». La vallée est surplombée par un gigantesque bouchon de lave qui évoque le profil d'une tête de lion (en venant du Col de la Griffoul au niveau du village d'Arzalès).

À voir :

Découverte en parcourant les routes de Saint-Martin-sous-Vigouroux au Col de la Griffoul.

Site de la haute Vallée avec 5 cascades, cascades de La Borie et de Montréal : sentiers et sites aménagés, à ne pas manquer.

Villages de Brezons avec son église romane et Saint-Martin-sous-Vigouroux.

Office de tourisme de Pierrefort : 04 71 23 38 04

🌿 Belvédère de Vidèche

Vue panoramique sur la vallée et les Monts du Cantal.

🌿 Prat-de-Bouc

Le col de Prat de Bouc (1392 m), situé au pied du Plomb du Cantal, est un site naturel remarquable (migration des oiseaux, faune et flore de montagne). Le site s'apprécie été comme hiver. Zone d'intérêt écologique.

🌿 Murat

Cité médiévale de caractère perchée sur un large flanc de colline, Murat domine votre traversée. Fidèle aux traditions festives, arrêtez-vous le vendredi pour son marché et tous les jours en été pour ses nombreux rendez-vous. À ne pas manquer, la fête des Cornets, le 3^e dimanche de septembre.

Office de tourisme du Pays de Murat : 04 71 20 09 47

🌿 Dienne

Petit village typique du Cantal situé au pied des montagnes, Dienne mérite votre attention. Gardienne des lieux, la surprenante église figure parmi les plus curieux spécimens du style roman auvergnat !

Activités :

3 écoles de parapente sur le massif : *Cantal Air Libre* à Mandailles, *Thang-ka* à Dienne et *parapente puy Mary* au Claux.

🌿 Pas de Peyrol

Au sommet de ce circuit moto, à 1589 m d'altitude, la vue est époustouflante. C'est certainement le plus beau point de vue des parcours de L'Auvergne à Moto. Ici, l'arrêt s'impose qu'il soit sportif avec l'ascension du col ou tout simplement contemplatif depuis la route des crêtes.

Grand site du puy Mary : 04 71 47 93 52

🌿 Salers

Cité médiévale classée « Plus beau village de France », Salers est véritablement l'une des merveilles de l'Auvergne. Étape incontournable de ce parcours, pénétrez dans la ville haute par le beffroi. Promenez-vous dans les petites ruelles qui regorgent de boutiques plus accueillantes les unes que les autres. Vous ne resterez pas insensible aux charmantes maisons à tourelles et encorbellement. Allez jusqu'à l'esplanade de Barrouze, vous aurez une vue imprenable sur les vallées de la Maronne et de l'Aspre. Fierté touristique du département, Salers a donné son nom à la vache la plus emblématique des monts du Cantal, célèbre pour sa robe acajou, sa viande tendre et son fromage « goûtu ».

Festivités :

1^{er} week-end de mai :

Salers reçoit le salon des sites remarquables du Goût.

Office de tourisme : 04 71 40 58 08

🌿 Saint-Cirgue-de-Jordanne

Village situé à 800 m d'altitude où les gorges de la Jordanne se donnent en spectacle.

À voir :

Église romane, une ancienne croix biface (Christ/Pietà).

Sentier de découverte des gorges de la Jordanne :

Sur un aller-retour de 4 km, le cheminement vous conduit au travers de gorges de 20 m à 60 m de profondeur. Sur le chemin des pêcheurs, vous êtes guidés à l'aide d'une main courante, invités à passer d'une rive à l'autre au gré d'une passerelle de bois ou d'un pont en arc, à contourner le rocher sur un ponton flottant... Puis grimpez à 30 m sur la corniche pour franchir le verrou glaciaire et déboucher sur le «chaos» : la partie des Gorges la plus sauvage.

Accessibles du 1^{er} juin au 30 septembre.

04 71 47 93 95

🌿 Le lac des Graves

Amateurs de sensations fortes, deux circuits via ferrata survolent le paisible lac pour apprécier autrement la beauté des monts du Cantal.

Mur-Mur Nature : 06 09 35 21 67

🌿 Aurillac

Cf descriptif fiche guide n°1/2.

À voir :

Muséum des Volcans

Festivités :

Festival international du théâtre de rue

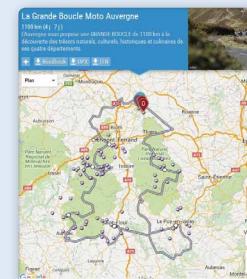
Les Européennes du goût et concours des « Goudots Gourmands »

Ultra trail du puy Mary

Crédits photo : VOLCOM Média, CRDTA, Luc Olivier, Pierre Soissons, David Reygondeau, Joël Damase, Les demeures de montagne, Auberge d'Aijeau

🏠 Hébergements

Réservez en ligne vos hébergements sur www.auvergne-moto.fr / rubrique « Mon road-trip »



À chaque étape, saisissez vos dates de séjour, sélectionnez vos hébergements à proximité de la boucle, et réservez-les en ligne.

🍴 Haltes gourmandes

5 L'Auberge des montagnes - Pailherols - 04 73 47 57 01

8 Buron de la combe de la Saure - Site très impressionnant. Le Buron, avec voûte en encorbellement fut construit au XVI^e siècle. Il a été restauré par son propriétaire, passionné de sa région, et habitant la vallée de Brezons. Col de la Griffoul, Brezons - 06 32 03 75 59

Buron de Prat de Bouc - Au pied du Plomb du Cantal, dans un ancien buron : restauration traditionnelle dans un cadre chaleureux : truffade, viande Salers, pachade, tarte aux myrtilles... Col de Prat de Bouc - 04 71 73 30 84

9 Le Jarrouset - Cuisine gastro à prix très abordable. Dégustez produits locaux et nouvelles saveurs au fil des saisons. Virargues près Murat - 04 71 20 10 69

10 Aita Terra - Ce couple a fait de ce «café gourmand» un havre de paix avec hammam et sauna à réserver! Petite ou grande famille, vous pouvez manger de 12h à 18h. Le Pradel - Lavignerie - 04 71 20 83 03

L'auberge d'Aijeau - Le chef tire sans doute son inspiration du cadre privilégié de cette belle auberge embrassant le Puy Mary. Menus variant au fil des saisons et du marché - La Gandillon - 04 71 20 83 43

Le chalet du puy Mary - Le restaurant est situé en pleine montagne à 1589 m d'altitude. Il dispose d'une grande terrasse de 120 couverts. Dans une ambiance de chalet de montagne, le chef cuisinier, vous régale de sa cuisine régionale faite à base de produits locaux. Tout est réalisé maison. Col du Pas de Peyrol - été uniquement - 04 71 20 82 81

11 Le Bailliage - Excellentes spécialités auvergnates : sandre à la gentiane, pouinti. Rue Notre-Dame - Salers - 04 71 40 71 95

La Diligence - Parmi les spécialités auvergnates, goûtez la patranque, la viande 100% salers sur pierre ou en fondue, les fameux bourriols aux cèpes... dans une ambiance absolument inoubliable. Rue du Beffroi - Salers - 04 71 40 70 68

Auberge du col de Legal - Maison en pierre de pays avec couverture en lauzes dans un site touristique (1230 m), intégrée à un environnement de montagne, d'estives avec buron en activité. Cuisine Auvergnate et traditionnelle. 04 71 68 16 79

